

Factura Pequeño Contribuyente

DIANA AMARILIS, GRIJALVA POCASANGRE

Nit Emisor: 119287994

DIANA AMARILIS GRIJALVA POCASANGRE

39 CALLE B 32-49 COLONIA EL AMPARO 2, zona 7, Guatemala,
GUATEMALA, Guatemala, GUATEMALA

NIT Receptor: 3440958

Nombre Receptor: INSTITUTO GEOGRAFICO NACIONAL, INGENIERO
ALFREDO OBIOLS GOMEZ

Dirección comprador: AVENIDA LAS AMERICAS 5-76 ZONA 13, CIUDAD
GUATEMALA

NÚMERO DE AUTORIZACIÓN:

1A069DCF-E7E1-459B-90F5-164D013CF98E

Serie: 1A069DCF Número de DTE: 3890300315

Numero Acceso:

Fecha y hora de emisión: 31-ene-2025 15:16:07

Fecha y hora de certificación: 14-ene-2025 15:16:07

#No	B/S	Cantidad	Descripcion	P. Unitario con IVA (Q)	Descuentos (Q)	Otros Descuentos(Q)	Total (Q)	Impuestos
1	Servicio	1	Pago de honorarios por servicios técnicos prestados al Instituto Geográfico Nacional, Ingeniero Alfredo Obiols Gomez del Ministerio de Agricultura, Ganadería y Alimentación durante el periodo correspondiente del 02 de enero de 2025 al 31 de enero de 2025, según Contrato Administrativo número 2025- 202-1-2-40, Acuerdo Ministerial de Aprobación número RH-029-202-1-2025.	5,806.45	0.00	0.00	5,806.45	
TOTALES:					0.00	0.00	5,806.45	

CANCELADO


* No genera derecho a crédito fiscal


Datos del certificador

Superintendencia de Administracion Tributaria NIT: 16693949


Razón: que se registra para hacer constar que la factura que precede, Serie 1A069DCF, número de DTE 3890300315 de fecha 31 de enero de 2025; emitida por Diana Amarilis Grijalva Pocasangre, ampara el pago por servicios técnicos; correspondiente del 02 de enero al 31 de enero del año 2025, según contrato número 2025-202-1-2-40 y Acuerdo Ministerial de Aprobación número RH-029-202-1-2025. Conste. Guatemala, 31 de enero del año 2025.



(f) 
DIANA AMARILIS GRIJALVA POCASANGRE
DPI: 3028803560106

(f) 
Ingeniero Ronal Vinicio Robles Pereira
Subdirector con Funciones Temporales
Instituto Geográfico Nacional,
Ingeniero Alfredo Obiols Gomez



Ing. Agr. Daunno Walther Chew Dávila
Director
Instituto Geográfico Nacional -IGN-
(f) 



"Contribuyendo por el país que todos queremos"



Identificador Documento del Verificador
Integrado No:
1736891185445

Fecha de Generación:
Jan 14, 2025, 3:46 PM

Detalle de Documentos

Tipo Documento:	FEL
Fecha Emisión:	31/01/2025 15:16:07
Emisor:	119287994
Agente de Retención:	No es agente de retención.
Establecimiento:	DIANA AMARILIS GRIJALVA POCASANGRE
Receptor:	3440958-INSTITUTO GEOGRAFICO NACIONAL, INGENIERO ALFREDO OBIOLS GOMEZ
Monto Total:	GTQ GTQ 5806.450000
No. de Acceso:	0
Autorización:	1A069DCF-E7E1-459B-90F5-164D013CF98E
Serie:	1A069DCF
Número del DTE:	3890300315
Acuse de recibido:	FCID202520250114T15:16:0806:001A069DCFE7E1459B90F5164D013CF98E
Fecha de la consulta:	14/01/2025 15:46:26
Estado:	Activo
Asociado a una garantía mobiliaria:	No

Para actualizar tus Datos de RTU, así como verificar el detalle de las declaraciones presentadas puedes hacerlo en Agencia Virtual ingresando Usuario y Contraseña, si aún no tienes tu contraseña, ingresa a <https://portal.sat.gob.gt/portal/> selecciona Agencia Virtual en la opción "Solicitar Usuario", luego preséntate a una Agencia u Oficina Tributaria o llama al Contac Center de la SAT, teléfono 1550.



Verifique la validez de la presente consulta



SITUACIÓN DEL CONTRIBUYENTE:

NO PRESENTA INCUMPLIMIENTOS

Al 14/01/2025 03:46:33



CONTRIBUYENTE Y/O EMISOR	
NIT	119287994
NOMBRE	DIANA AMARILIS, GRIJALVA POCASANGRE
RESUMEN	
TIPO DE INCUMPLIMIENTO	
¡FELICITACIONES! NO PRESENTA INCUMPLIMIENTOS TRIBUTARIOS	
El no presentar incumplimientos, no garantiza que el contribuyente pueda obtener la "Solvencia Fiscal", ya que el proceso de emisión de la misma, considera otras obligaciones no incluidas en el Verificador Integrado.	

INFORME MENSUAL DE ACTIVIDADES REALIZADAS

No. Contrato Administrativo		2025-202-1-2-40
No. de Acuerdo Ministerial de Aprobación de Contrato:		RH-029-202-1-2025
Tipo de Servicios:		TÉCNICOS
Nombres y apellidos de la persona contratista:		DIANA AMARILIS GRIJALVA POCASANGRE
Plazo de contratación:	Del: 02/01/2025	Al: 30/06/2025
Período de este Informe:	Del: 02/01/2025	Al: 31/01/2025
Monto a pagar: Cinco mil Ochocientos Seis quetzales con cuarenta y cinco centavos		Q 5,806.45
Prestados en:		INSTITUTO GEOGRÁFICO NACIONAL, INGENIERO ALFREDO OBIOLS GÓMEZ

Señor Ministro de Agricultura, Ganadería y Alimentación:

A continuación, se detallan las actividades y avances gestionados durante el período de la contratación.

Descripción de actividades según TDR	Informe de actividades realizadas	Avance	
		Cuantitativo	Cualitativo
1) Servicios técnicos para colaborar en el archivo y control de las certificaciones del ordenamiento territorial enviadas por las distintas municipalidades del país; así como la actualización de expedientes municipales que le sean asignados.	-Colaboré en la elaboración del expediente digital el cual corresponde al municipio de Ciudad Vieja , del departamento de Sacatepéquez ; para la recopilación de datos geográficos para la División de Información Geográfica.	50%	En proceso
2) Servicios técnicos para colaborar en la redacción de diferentes documentos de información geográfica para la atención de requerimientos que sean necesarios en la División de Información Geográfica.	-Colaboré en la redacción de oficios para las diversas municipalidades del país, solicitando la certificación del ordenamiento territorial y la verificación de los nombres geográficos.	10%	En Proceso
3) Servicios técnicos para colaborar en la recopilación y actualización para la base de datos del Suplemento del Diccionario Geográfico Nacional del municipio que le sea asignado.	-Colaboré en la actualización de la información del Suplemento del Diccionario Geográfico Nacional del municipio de Santa Rosa De Lima del departamento de Santa Rosa con la base de datos de las División de información Geográfica.	50%	En Proceso

4)Servicios técnicos para colaborar en el ingreso y actualización de certificaciones de la división territorial enviadas por las municipalidades del país.	-Colaboré en la comparación y verificación de la información geográfica del municipio de Santa Rosa De Lima del departamento de Santa Rosa con la base de datos de las División de información Geográfica.	60%	En Proceso
5)Otras actividades relacionadas con el servicio contratado o que le sean asignadas por la autoridad superior.	-Colaboré en el primer conversatorio vía meet titulado "Liderazgo Femenino en el Ámbito Geoespacial: retos y oportunidades", el cual fue organizado por UN-GGIM: Américas.	100%	Finalizado

El presente informe describe lo actuado por la suscrita en cumplimiento a las actividades desarrolladas durante el periodo de la contratación, y acorde a los términos de referencia de la misma.

Atentamente.

(f) 
Diana Amarilis Grijalva Pocasangre
DPI: 3028803560106
Celular: 4279-2817

Se hace constar que las actividades descritas en este informe responden a lo estipulado en el contrato administrativo y sus respectivos términos de referencia, y se encuentran recibidos de conformidad, por lo que autorizo a quién corresponda, para que procedan al trámite de pago de los honorarios correspondientes.


(f) 
Ingeniero Ronal Vinicio Robles Pérez
Subdirector con Funciones Temporales
Instituto Geográfico Nacional,
Ingeniero Alfredo Obiols Gomez


Ing. Agr. Daunno Walther Chew Dávila
Director
(f) 
Instituto Geográfico Nacional -IGN-